



REGIONE SICILIANA
ISTITUTO REGIONALE DELLA VITE E DEL VINO

LA VITIVINICOLTURA IN PROVINCIA DI CALTANISSETTA

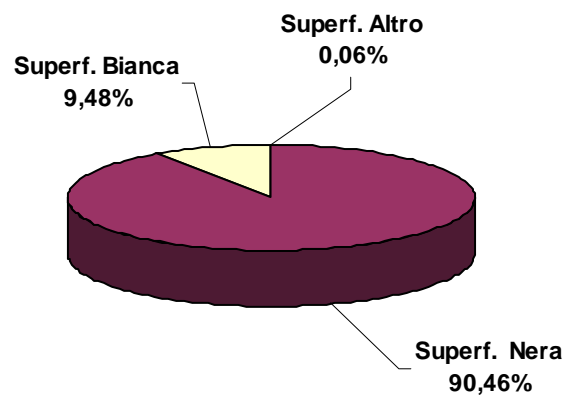
A cura Ufficio Studi IRVV

Superficie vitata totale:* **5.539,54 ettari*

Superficie ad uve bianche:* **525,11 ettari (9,5%)*

Superficie ad uve nere :* **501,10 ettari (90,5%)*

(Dati al febbraio 2010 Ass. Regionale Agricoltura e Foreste /AGEA)



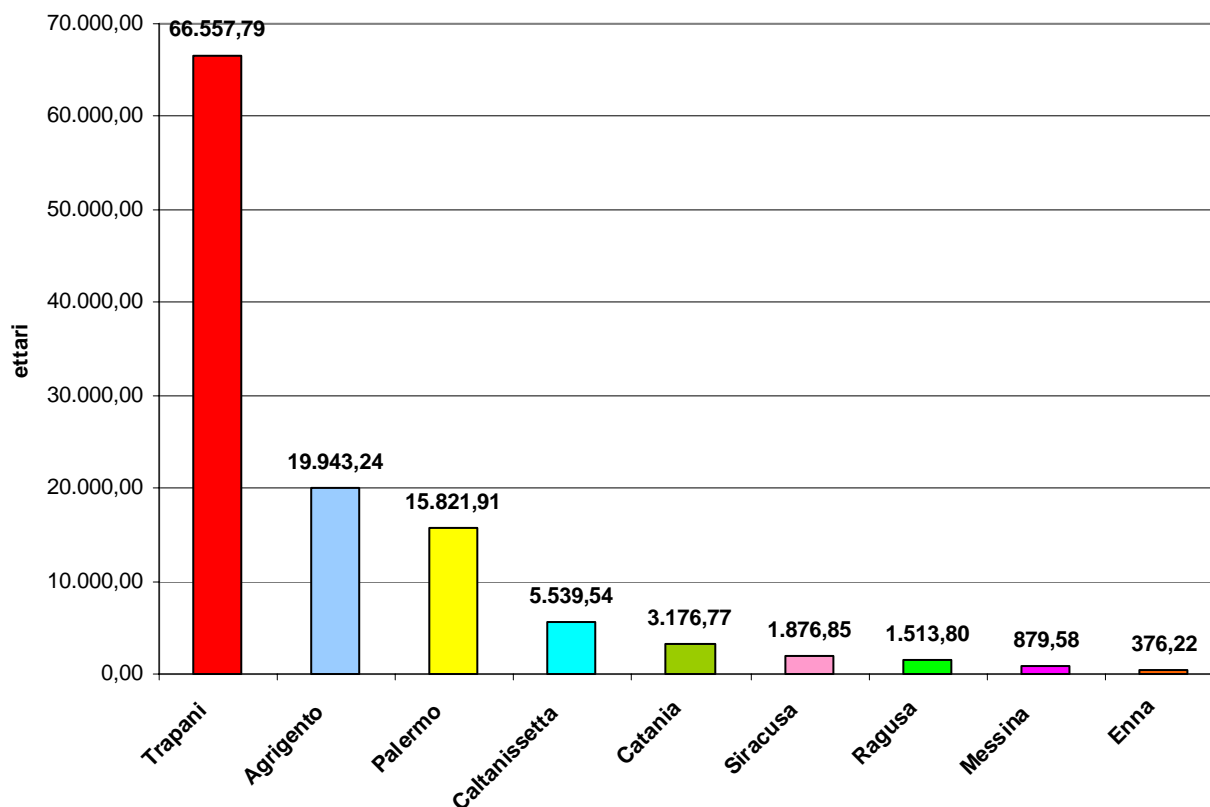
Fonte: Elaborazione IRVV su dati 2010 Assessorato Regionale Agricoltura e Foreste U.O. 29 e U.O.23 /AGEA

Superficie regionale ad uva da vino per provincia:

	2010	
	ettari	quota
Trapani	66.557,79	57,53%
Agrigento	19.943,24	17,24%
Palermo	15.821,91	13,68%
Caltanissetta	5.539,54	4,79%
Catania	3.176,77	2,75%
Siracusa	1.876,85	1,62%
Ragusa	1.513,80	1,31%
Messina	879,58	0,76%
Enna	376,22	0,33%
Totale	115.685,70	100,00%

Fonte : Assessorato Regionale Agricoltura e Foreste U.O. 29 e U.O. 23/Agea

Superficie ad uva da vino nelle province siciliane anno 2010 (ettari)



Fonte : Assessorato Regionale Agricoltura e Foreste U.O. 29 e U.O. 23/Agea

Superficie ad uva da vino nella prov. di Caltanissetta
Serie storica

Anno	Superf.ad uva da vino (ha)	Quota su Sup.Totale Regionale %
2000	6.454,29	4,70%
2004	5.935,60	4,70%
2005	5.581,63	4,70%
2007	5.786,42	4,90%
2008	5.763,67	4,80%
2009	5.645,57	4,76%
2010	5.539,54	4,79%

Fonte : Anagrafe vitivinicola 2000/SRRFV e
 Ass. Reg. Agricoltura e Foreste/ Agea 2004-05-07-08-09-10

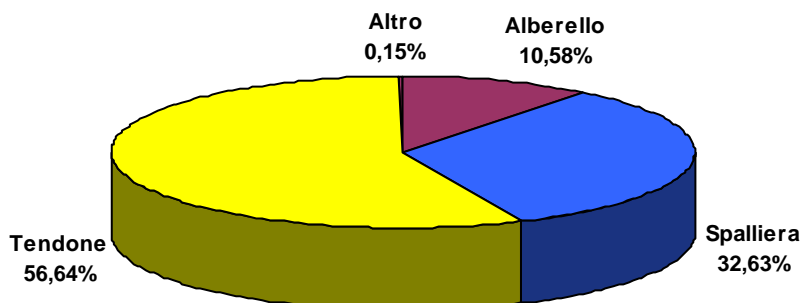
Forme di allevamento : Alberello 586,06 ettari (10,74%)

(Dati al febbraio 2010

Ass. Reg. Agricoltura e Foreste /AGEA)

Spalliera 1.807,45 ettari (31,41%)

Tendone 3.137,46 ettari (57,70%)



Fonte: Elaborazione IRVV su dati Assessorato Reg. Agricoltura e Foreste U.O. 29-U.O. 23/AGEA

Cultivar ad uva da vino in provincia di Caltanissetta

Cultivar	Superficie	Quota
	(ha)	(%)
Nero d'Avola	3.494,81	63,09%
Sangiovese	486,28	8,78%
Nerello Cappuccio	291,74	5,27%
Inzolia	204,47	3,69%
Trebbiano Toscano	194,87	3,52%
Merlot	154,77	2,79%
Nerello Mascalese	130,55	2,36%
Cabernet Sauvignon	126,78	2,29%
Syrah	116,44	2,10%
Perricone	70,61	1,27%
Chardonnay	56,13	1,01%
Frappato	44,60	0,81%
Ciliegiolo	32,56	0,59%
Catarrato b. comune	17,65	0,32%
Cabernet Franc	17,60	0,32%
Grillo	13,87	0,25%
Petit Verdot	8,27	0,15%
Barbera	7,88	0,14%
Vermentino	7,29	0,13%
Catarratto b. lucido	5,86	0,11%
Altre	56,51	1,01%
Totale	5.539,54	100,00%

Fonte: Assessorato Agricoltura e Foreste U.O. 29-U.O. 23/AGEA
 Dati al 3/02/2010)

Produzione 2009

Provincia di CL :

(Dati: ISTAT provvisori)

564.100 quintali di uva

458.400 ettolitri di vino e mosto

-Produzione 2009* di vino e mosto siciliano per provincia (ettolitri)

	2009	quota
Trapani	3.143.000	50,90%
Agrigento	1.096.670	17,76%
Palermo	990.321	16,04%
Caltanissetta	458.400	7,42%
Catania	126.000	2,04%
Ragusa	120.300	1,95%
Messina	119.900	1,94%
Siracusa	78.850	1,28%
Enna	42.000	0,67%
Totale	6.175.441	100,00%

Fonte : dati ISTAT* provvisori

***Produzione di vino e mosto in provincia di Caltanissetta
Serie storica***

Anno	Produzione vino e mosto (hl)
2000	234.130
2001	467.991
2002	393.465
2003	342.059
2004	454.572
2005	465.572
2006	451.200
2007	148.600
2008	358.400
2009*	458.400

Fonte : ISTAT

* dato provvisorio

AZIENDE VINO CONFEZIONATO: **25** di cui **1** organismo associativo
(Da indagine Dr. D'Agostino IRVV) per circa **20.475 hl** di vino
confezionato

N° DOC: **4**

DOC Riesi (i comuni di Butera, Riesi, e Mazzarino)

DOCG Cerasuolo di Vittoria (parte del territorio dei comuni di
Niscemi, Gela, Riesi, Butera e Mazzarino)

DOC Vittoria (parte del territorio dei comuni di Niscemi, Gela, Riesi,
Butera e Mazzarino)

DOC Contea di Sclafani (i comuni di Vallelunga Pratameno e Villalba)

N° IGT : **1** IGT Sicilia

N° STRADE DEL VINO : **2** Strada del vino dei Castelli Nisseni
Strada del Cerasuolo di Vittoria : dal Barocco al Liberty

Dr.ssa Francesca Salvia
Osservatorio Vitivinicolo Regionale
Istituto Regionale della Vite e del Vino
Tel.+39 091 6278208
e-mail: f.salvia@vitevino.it